

【제1시험장】 과천문원중학교 약도 및 교통편

가. 약도



※ 주소 : 경기도 과천시 코오릉로 57(별양동)

나. 교통편

■ 지하철 이용시

- 정부과천청사역(4호선) 5번 출구 760m (도보 약 11분)

■ 자가용 이용시

- 자가용 이용시에는 학교정문 위치를 미리 확인하셔서 정문으로 출입하여 주시기 바랍니다.

※ 후문 차량 출입 불가(교통혼잡 방지를 위해 미리 확인 바랍니다)

다. 홈페이지: www.gcmunwon.ms.kr

라. 교통, 주차 안내



1. [1] 방향으로 진입시 :

- ☞ 과천대로에서 나와 과천시내 방향으로 우회전하면 우측에 정문(★)이 바로 위치. (주의 요망, 지나치기 쉬움)

2. [2] 방향으로 진입시 :

- ☞ 수원 등에서 과천-의왕고속도로를 통해 과천시내 진입시 과천시청 방향 표지판을 참조하여 진입

3. [3] 방향으로 진입시 :

- ☞ 학교 앞에서 좌회전, U턴을 통한 정문 출입 불가, 학교 앞 횡단보도(◆)에서 정차 후 도보 이동 필요

※ 학교에 주차할 경우 시험 시작 시간(09시)까지 출차 금지 예정.

※ 원활한 시험 진행 및 교통 상황을 감안하여 대중교통 이용 요망.

【제2시험장】 과천고등학교 약도 및 교통편

가. 약도



※ 주소 : 경기도 과천시 별양동 꿈보람길 26

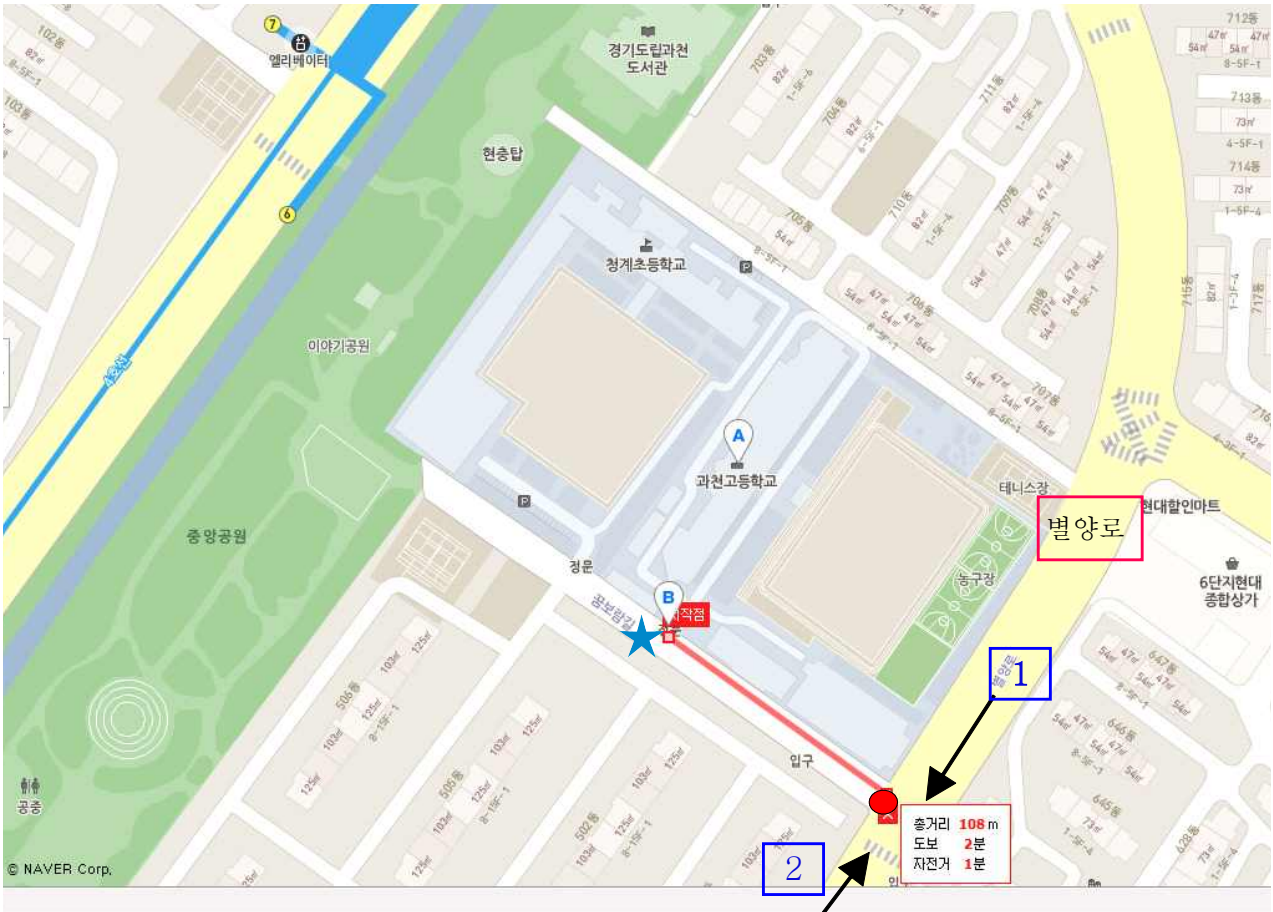
나. 교통편

■ 지하철 이용시

- 과천역(4호선) 4번 출구 약 710m (도보 약 11분)
- 정부과천청사역 약 1.17km (도보 약 18분)

다. 홈페이지: <http://www.gwacheon.hs.kr/>

라. 교통, 주차 안내



1. ① 방향으로 진입시 :

👉 학교 진입로 초입(●)에서 수험생 하차, 도보 이동 (정문까지 110m)

- ## 2. [2] 방향으로 진입시 :

👉 학교 진입로 초입(●)에서 수험생 하차, 도보 이동 (정문까지 110m)

※ 학교에 주차할 경우 시험 시작 시간(09시)까지 출차를 금지할 예정.

※ 원활한 시험 진행 및 교통 상황을 감안하여 대중교통 이용 요망

【제3시험장】 연현중학교 약도 및 교통편

가. 약도



※ 주소 : 경기도 안양시 만안구 석수로 462

나. 교통편

■ 지하철 이용시

- 석수역(1호선) 2번 출구 868m [도보 약 13분]

■ 버스 이용시

- 일반버스[관악역 정류장→연현중학교 정류장 하차]: 5-2, 6
- 일반버스[관악역 정류장→LG아파트후문 정류장 하차]: 80
- 일반버스[안양역 정류장→연현중학교 정류장 하차]: 6

다. 홈페이지: <http://www.yeonhyeon.ms.kr>

※ 원활한 시험 진행 및 교통 상황을 감안하여 대중교통 이용 요망

【제4시험장】 부림중학교 약도 및 교통편

가. 약도



※ 주소 : 경기도 안양시 동안구 달안로 95

나. 교통편

■ 지하철 이용시

- 범계역(4호선) 4번 출구 1.14km (약 17분 소요)

■ 대중교통 이용시

- 일반버스(범계역 정류장)→부림중학교 정류장 하차 : 301
- 일반버스(롯데백화점, 범계역 정류장)→부림중학교 정류장 하차 : 11-5, 917
- 마을버스(롯데백화점, 범계역)→ 세경아파트후문 정류장 하차 : 10-1

다. 홈페이지 : <http://www.burim.ms.kr>

※ 원활한 시험 진행 및 교통 상황을 감안하여 대중교통 이용 요망

【제5시험장】 부안중학교 약도 및 교통편

가. 약도



※ 주소 : 경기도 안양시 동안구 달안로 170

나. 교통편

■ 지하철 이용시

- 평촌역[4호선] 3번 출구 625m [도보 약 10분]

■ 버스 이용시

- 마을버스(법계역 정류장 → 법원, 검찰청등기소 정류장 하차) : 5-1
- 마을버스(법계역 정류장 → 부안중학교 하차) : 5번, 10-1번
- 일반버스(법계역 정류장 → 평촌시립도서관 하차) : 301번

다. 홈페이지: <http://www.buan.ms.kr/>

※ 원활한 시험 진행 및 교통 상황을 감안하여 대중교통 이용 요망

【제6시험장】 동안고등학교 약도 및 교통편

가. 약도



※ 주소 : 경기도 안양시 동안구 부림로 71

나. 교통편

■ 지하철 이용시

- 지하철 평촌역(4호선) 4번 출구 650m (도보 약 10분)

■ 버스 이용시

- 시내버스 3번 [평촌단지 <-> 광명시]
- 마을버스 5번 [평촌단지 <-> 관양동]

다. 홈페이지: <http://www.dongan.hs.kr>

※ 원활한 시험 진행 및 교통 상황을 감안하여 대중교통 이용 요망

【제7시험장】 평촌고등학교 약도 및 교통편

가. 약도



주소 : 경기도 안양시 동안구 동안로 80

나. 교통편

■ 도보

- 범계역(4호선) 3번출구 약 430m [약 8분 소요]

■ 대중교통 이용시

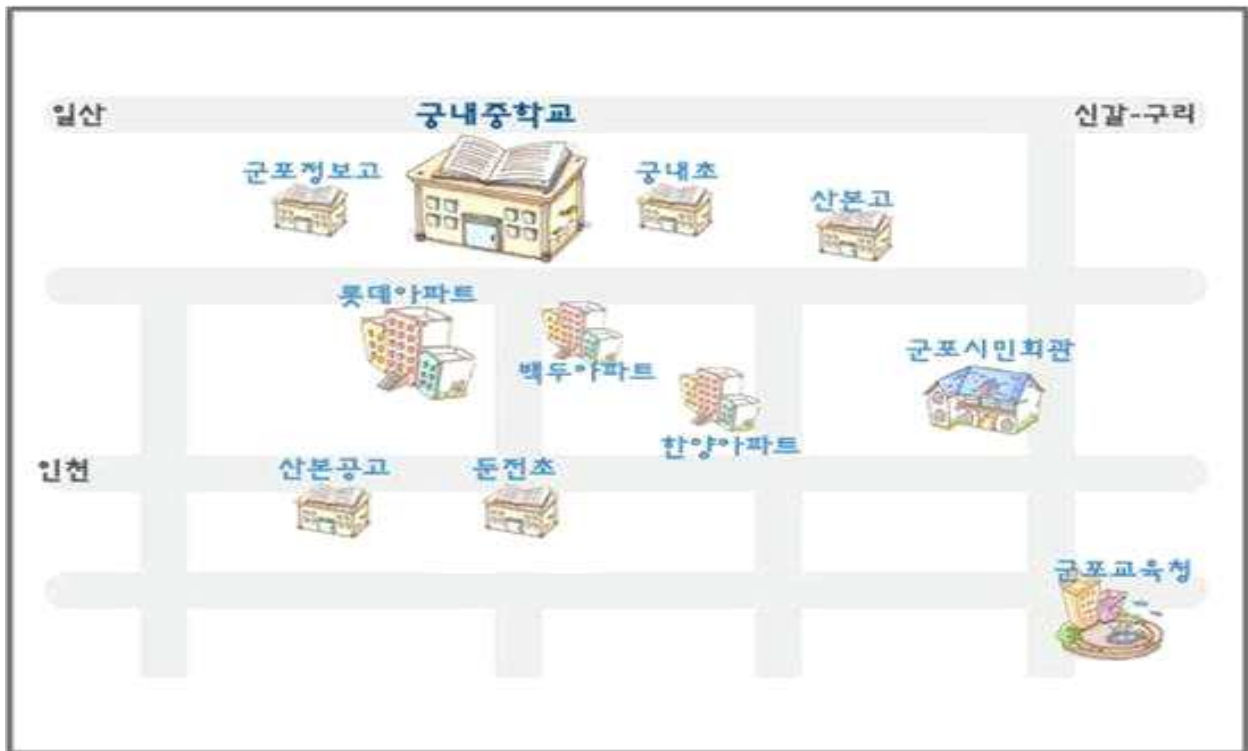
- 금정역에서 환승, 범계역(4호선) 3번출구 약 430m [약 8분 소요]

다. 홈페이지: <http://www.pyeongchon.hs.kr>

※ 원활한 시험 진행 및 교통 상황을 감안하여 대중교통 이용 요망

【제8시험장】 궁내중학교 약도 및 교통편

가. 약도



※ 주소 : 경기도 군포시 수리산로 171 [산본동]

나. 교통편

■ 지하철 이용시

- 산본역(4호선) 2번 출구 1.73km [도보 약 26분]
- 수리산역(4호선) 2번 출구 1.83km [도보 약 27분]

■ 버스 이용시

- 일반버스(금정역 정류장 → 극동아파트 정류장 하차) : 917, 87, 5623, 11-5, 15
- 일반버스(산본역 정류장 → 둔전초등학교 정류장 하차) : 87
- 마을버스(산본역 정류장 → 궁내중학교 정류장 하차) : 3-1, 2

다. 홈페이지: <http://www.kungnae.ms.kr>

라. 교통, 주차 안내



1. ①, ② 방향으로 진입시

☞ 궁내초등학교 앞(●)에서 주차 유도

2. ③ 방향으로 진입시

☞ 궁내중학교 앞(★)에서 주차 유도

※ 학교에 주차할 경우 시험 시작 시간(09시)까지 출차를 금지할 예정.

※ 궁내중학교는 아파트 단지가 인접한 곳으로 차량 이동이 많은 상황이니
원활한 시험 진행 및 교통 상황을 감안하여 대중교통 이용 요망

【제9시험장】 수리고등학교 약도 및 교통편

가. 약도



※ 주소 : 경기도 군포시 수리산로 39

나. 교통편

■ 버스 이용시

- 일반버스(금정역 정류장 → 수리동주민센터 정류장 하차) : 15
- 마을버스(산본역 정류장 → 수리동주민센터 정류장 하차) : 2, 3-1

다. 홈페이지: <http://www.suri.hs.kr/>

라. 교통, 주차 안내



1. ①, ② 방향으로 진입시 : 수리고등학교 정문(★)에서 주차 안내

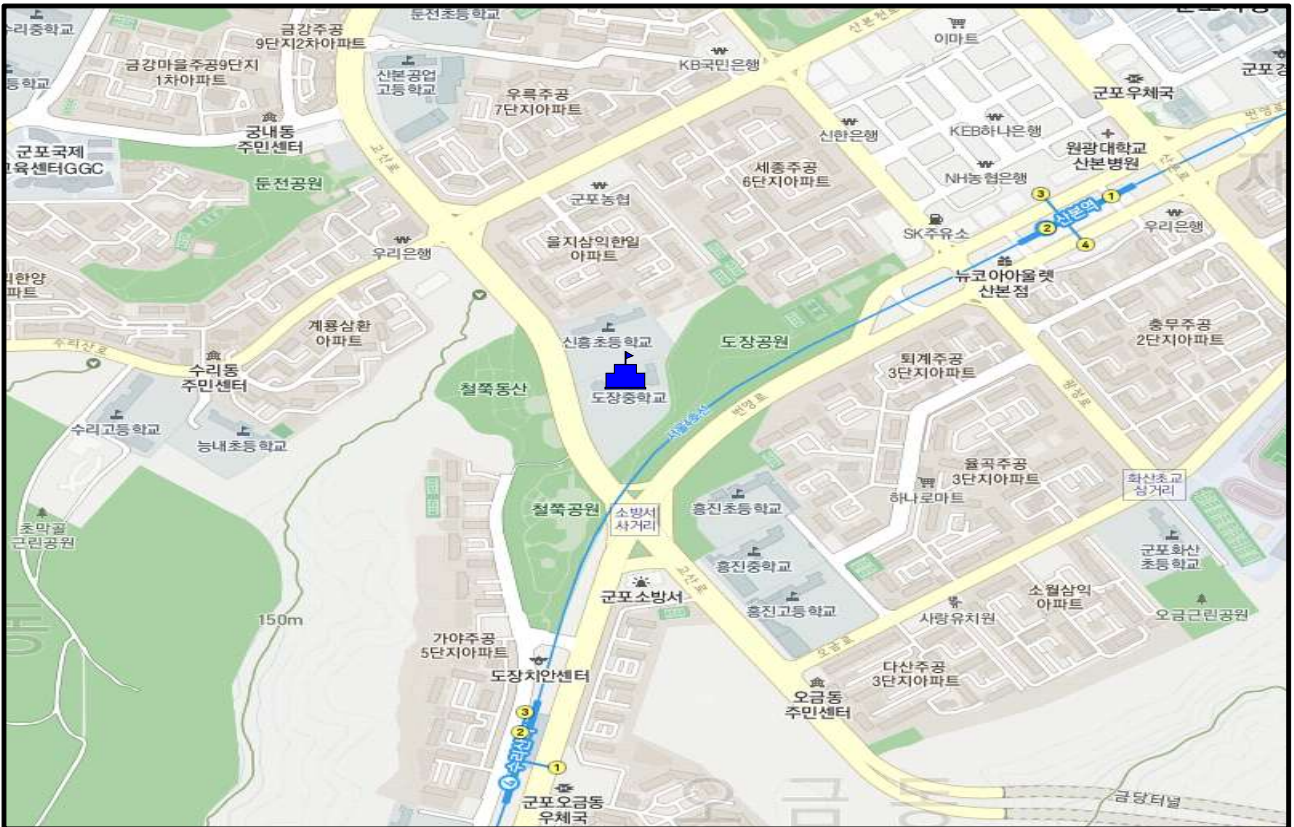
※ 수리고등학교는 아파트 단지가 인접한 곳으로 주변의 차로(점선)는 차량의 이동이 많은 상황임.

※ 학교에 주차할 경우 시험 시작 시간(09시)까지 출차를 금지할 예정.

※ 원활한 시험 진행 및 교통 상황을 감안하여 대중교통 이용 요망

【제10시험장】 도장중학교 약도 및 교통편

가. 약도



※ 주소 : 경기도 군포시 고산로 460

나. 교통편

■ 지하철 이용시

- 수리산역(4호선) 2번 출구 647m (도보 약 10분)
- 산본역(4호선) 2번 출구 902m (도보 약 14분)

■ 버스 이용시

- [수리산역 정류장→도장중학교 정류장 하차]: 11-5, 541, 917, 9(마을)
- [금정역 정류장→도장중학교(양지공원) 정류장 하차]: 11-5, 541, 917, 5623
- [산본역 정류장→흥진중학교 정류장 하차]: 88, 11-2

다. 홈페이지: <http://www.dojang.ms.kr>

※ 원활한 시험 진행 및 교통 상황을 감안하여 대중교통 이용 요망

【제11시험장】 흥진고등학교 약도 및 교통편

가. 약도



※ 주소 : 경기도 군포시 오금로 15-17

나. 교통편

■ 지하철 이용시

- 산본역(4호선) 2번 출구 801m [도보 약 12분]
- 수리산역(4호선) 2번 출구 916m [도보 약 14분]

■ 버스 이용시

- 일반버스(산본역 정류장 → 흥진고등학교앞 정류장 하차) : 88, 87, 15-2
- 마을버스(산본역 정류장 → 흥진고등학교앞 정류장 하차) : 3
- 일반버스(수리산역 정류장 → 오금동주민센터 정류장 하차) : 540, 11-2

다. 홈페이지: <http://www.hungjin.hs.kr/>

라. 교통, 주차 안내



1. ①방향으로 진입시 :

☞ 홍진고등학교 정문(★)에서 주차 안내

2. ①방향으로 진입 후 학교 내에 미 주차시 ②방향으로 차량 운행 유도

3. ③방향에서 학교 진입 불가

☞ **홍진고 주변 지역은 아파트 단지로서 점선의 도로는 금요일 저녁부터 양쪽에 차량이 가득 주차될 가능성이 많은 지역임.**

※ 학교에 주차할 경우 시험 시작 시간(09시)까지 출차를 금지할 예정.

※ 원활한 시험 진행 및 교통 상황을 감안하여 대중교통 이용 요망

【제12시험장】 당동중학교 약도 및 교통편

가. 약도



※ 주소 : 경기도 군포시 용호1로 21번길 12

나. 교통편

■ 버스 이용시

- 일반버스(군포1동 주민센터 정류장 → 당동주공아파트 정류장 하차) : 330, 20
- 일반버스(산본역 정류장 → 금당터널입구, 쌍용아파트 정류장 하차) : 15-2, 87
- 마을버스(산본역 정류장 → 용호대림아파트 정류장 하차) : 3-1, 6-1
- 마을버스(당정역 정류장 → 용호대림아파트 정류장 하차) : 3-1
- 마을버스(당정역 정류장 → 용호고등학교 정류장 하차) : 12
- 마을버스(당정역 정류장 → 당동주공아파트 정류장 하차) : 3

다. 홈페이지: <http://www.dangdong.ms.kr>

라. 교통, 주차 안내



1. ①방향으로 진입시 :

- ☞ 당동중학교 신입로 초입(●)에서 학교쪽으로 안내
- ☞ 당동중학교 정문(★)에서 주차 여부 확인
- ☞ 차량 동선은 점선의 진행 방향으로 유도 (1차로로 일방통행)

※ 학교에 주차할 경우 시험 시작 시간(09시)까지 출차를 금지할 예정.

※ 원활한 시험 진행 및 교통 상황을 감안하여 대중교통 이용 요망

【제13시험장】 용호중학교 약도 및 교통편

가. 약도



※ 주소 : 경기도 군포시 용호2로 54번길 14

나. 교통편

■ 지하철 이용시

- 당정역(1호선) 3번 출구 약 1.0km (도보 약 15분)

■ 버스 이용시

- 마을버스(당정역 정류장 → 주공4단지정류장 하차) : 3, 3-1

다. 홈페이지: <http://www.yong-ho.ms.kr>

라. 교통, 주차 안내



1. ①방향으로 진입시 :

☞ 학교 진입로 앞(●)에서 하차하여 도보로 이동 (횡단보도 이용)

2. ②방향으로 진입시 :

☞ 학교 진입로 앞(●)에서 주차 여부를 확인한 후 진입 유도

※ 학교 앞 점선 구역은 주택가로 금요일 저녁부터 주차차량이 많은 상황임.

※ 학교에 주차할 경우 시험 시작 시간(09시)까지 출차를 금지할 예정.

※ 원활한 시험 진행 및 교통 상황을 감안하여 대중교통 이용 요망

【제14시험장】 금정중학교 약도 및 교통편

가. 약도



※ 주소 : 경기도 군포시 오금로 114 (금정동)

나. 교통편

■ 지하철 이용시

- 산본역(4호선) 4번 출구 약 700m [도보 약 11분]
- 군포역(1호선) 1번 출구 약 1.45km [도보 약 20분]

■ 버스 이용시

- 일반버스(금정역 정류장 → 총무주공아파트 정류장 하차) : 31-7, 5530
- 일반버스(금정역 정류장 → 군포경찰서 정류장 하차) : 11-2, 88
- 마을버스(금정역 정류장 → 군포경찰서 정류장 하차) : 10
- 마을버스(금정역 정류장 → 총무주공아파트 정류장 하차) : 6
- 마을버스(군포역 정류장 → 금정중학교 정류장 하차) : 3

다. 홈페이지: <http://www.kumjung-m.ms.kr>

※ 원활한 시험 진행 및 교통 상황을 감안하여 대중교통 이용 요망